

Technische Hinweise (Stand 14.03.2020)

63. Kreismeisterschaften im Orientierungslauf am 29.03.2020 in Friedrichsbrunn / Kurpark

Liebe Orientierungsläuferinnen und Orientierungsläufer,
wir haben in den vorhergehenden 62 Jahren schon so manchen Sturm erlebt und überlebt.
Jetzt, zu unserer 63. Auflage, gibt es mit dem Corona-Virus eine Herausforderung neuer
Dimension. Wir müssen deshalb wesentliche Änderungen vornehmen:

Nachdem wir die Vorbereitungen für unsere 63.Kreismeisterschaften abgeschlossen haben, müssen wir feststellen, dass auf Grund der Entwicklungen um die Ausbreitung des Corona-Virus keine Wettkampfveranstaltung mehr möglich ist. Der Wettkampf ist also abgesagt. Wir werden wie folgt vorgehen:

Wir präparieren am 29.03.2020 in der Zeit von 10-14 Uhr die OL-Bahnen wie ursprünglich geplant. In der Zeit von 10-11.30 Uhr werden am Start Karten ausliegen, die sich Interessenten kostenlos nehmen können, um ganz individuell eine Bahn ihrer Wahl zu absolvieren. Der Start wird mit einer SI-Station ausgerüstet, die Startzeit ist frei. Auf Wunsch wird eine Laufzeit ermittelt. Auf [folgender Website](#) teilen wir mit, wo geparkt werden kann und wo sich Beginn und Ende der Bahnen befinden. So kann ganz individuell und ohne Kontakt zu anderen Personen die Harzluft genossen werden.

Insbesondere wird es kein Wettkampfbüro und keine Startliste geben. Es gibt keine Verpflegung, keinen Kinder-OL und keine Siegerehrung. Es ist nicht erforderlich, Eure Meldung zurückzuziehen. Es entstehen Euch keine Kosten. Alle bisherigen anderslautenden Informationen zu unserer 63. KM sind hiermit nicht mehr gültig.

Das oben vorgestellte Angebot bleibt gültig, sofern die individuelle Bewegungsfreiheit nicht eingeschränkt wird und die handelnden Personen gesund bleiben.

Anreise/Parken

Empfohlen wird, den Parkplatz „Am Ramberg“ nutzen.

Bahnlegung / Organisation

Dieter Conrad, Wolfgang Krause, Göran Wendler

Zeitplan

10:00 – 11:30 Uhr: Auslegung der Karten

10.00 – 14:00 Präparierung der Bahnen

Start / Beginn

Gemäß separater Skizze; freier Start; Zeitnahme über SI-Card

Ziel / Ende




Am Ziel kann die SI-Card ausgelesen werden

Karte und Wald

Die Karte ist noch nach dem Standard ISOM 2007 gezeichnet. Für eine bessere Lesbarkeit hat sie für alle Klassen den **Maßstab 1 : 7 500**. Die Äquidistanz beträgt 5 m. Die Karte hat das Format A3 und ist auf Pretex-Papier gedruckt. Jeder Teilnehmer entnimmt seine

Laufkarte einer Box mit seiner Bahn. Die Boxen sind zusätzlich mit den zugehörigen Klassenbezeichnungen versehen. **Jeder ist selbst verantwortlich, dass er die richtige Laufkarte erhält!** Die Postenbeschreibung befindet sich auf der Laufkarte. Zusätzliche Postenbeschreibungen liegen am Start.

Die Karte enthält einige gesperrte Feuchtgebiete, deren Begrenzung im Gelände nicht markiert ist. **Sperrgebiete dürfen nicht betreten werden!**

Im Wald gibt es viel Windbruch und Totholz. Wurzelstöcke sind mit einem grünen Kreuz  gekennzeichnet. Zusammenhängende Windbruchflächen sind unbelaufbar und als Dickicht dritter Stufe  in der Karte enthalten. Für einen markanten Baum (Laubbaum im Nadelwald oder Nadelbaum im Laubwald oder hoher Buchenstumpf) wird ein grüner Kreis  verwendet.

Der Wald im Wettkampfgebiet unterliegt großen Veränderungen. Der Forstbetrieb ist in ständigem Einsatz, um Totholz und Windbruch zu bergen. Deshalb sind viele Wege zerfahren. Wir haben uns bemüht, die Arbeiten und den Windbruch laufend in die Karte einzuarbeiten. Wahrscheinlich ist es uns nicht gelungen, alle Veränderungen zu dokumentieren. Am Rand der Windbrüche gibt es noch zahlreiche schräg hängende Bäume. Aus Sicherheitsgründen solltet Ihr diese nicht unterlaufen!

SI-Cards

SI-Cards der Baureihen 6, 7, 8, 9, 10, SIAC (kein Air-Modus) können genutzt werden.

Haftung

Bei unserem Angebot startet ihr auf eigenes Risiko. Der Waldbesitzer und der Veranstalter lehnen jede Haftung für alle Sach-, Vermögens-, und Personenschäden ab, die durch die Flächenbenutzung entstehen, zum Beispiel durch herabfallende Äste oder umstürzende Bäume.

Ergebnisveröffentlichung / Bilder

Mit Eurer Teilnahme an unserem Angebot erklärt Ihr Euch mit der Veröffentlichung von Ergebnissen (sofern Ihr ein Ergebnis wünschtet) und Bildern auf unserer Website www.ramberg-ol.de einverstanden.